


ДО
НИКОЛАЙ ДИМИТРОВ
КМЕТ НА ОБЩИНА НЕСЕБЪР
УЛ. „ЕДЕЛВАЙС“ №10
ГР. НЕСЕБЪР

	ОБЩИНА НЕСЕБЪР ЦЕНТЪР ЗА АДМИНИСТРАТИВНО ОБСЛУЖВАНЕ
2	УТ, ИК, КС, УОЦ, ЕКОЛОГИЯ
Вх. №	НД-УТ-1344
Дата	15.02.2014


УВАЖАЕМИ Г-Н ДИМИТРОВ,

Във връзка с изискванията на чл.4, ал.2 от Наредбата за условията и реда за извършване на оценка на въздействието върху околната среда на инвестиционни предложения Ви уведомяваме, че „МИЛИН КАМЪК“ООД има следното инвестиционно предложение:
„Преустройство на магазини за промишлени стоки Е2 и Е3 в ПИ № 51500.506.622 в кв. 6905, УПИ III_{111/112} по плана на гр. Nessebar, КК „Слънчев бряг – запад“, община Nessebar, област Бургас в аптека „Каскада 2“ за готови лекарствени форми“

С уважение:

Дата:

Д-р. Каратогова
16.02.14





СЛУЖБА ПО ГЕОДЕЗИЯ, КАРТОГРАФИЯ И КАДАСТЪР - ГР. БУРГАС

8000, ПОШЕНСКА КУТИЯ -526, Бул. "СТ. СТАМБОЛОВ" №120, ет.4, 056/813518, 549701,
burgas@cadastre.bg, БУЛСТАТ 130352903

**СХЕМА № 15-33851-27.01.2017 г.
НА САМОСТОЯТЕЛЕН ОБЕКТ В СГРАДА**

с идентификатор 51500.506.622.2.168

Гр. Несебър, общ. Несебър, обл. Бургас

По кадастралната карта и кадастралните регистри, одобрени със Заповед РД-18-46/18.08.2006 г. на ИЗПЪЛНИТЕЛНИЯ ДИРЕКТОР НА АК

Последно изменение със заповед: КД-14-02-771/21.05.2010 г. на НАЧАЛНИК НА СГКК - БУРГАС

Адрес на имота: гр. Несебър, п.к. 8230, к.к. СЛЪНЧЕВ БРЯГ - ЗАПАД, вх. Е, ет. 1, обект 2

Самостоятелният обект се намира в сграда № 2, разположена в поземлен имот с идентификатор 51500.506.622

Предназначение на самостоятелния обект: За търговска дейност

Брой нива на обекта: 1

Посочена в документа площ: 37.30 кв.м

Прилежащи части: 5.06 кв.м. припадащи се общи части

Ниво: 1

Съседни самостоятелни обекти в сградата:

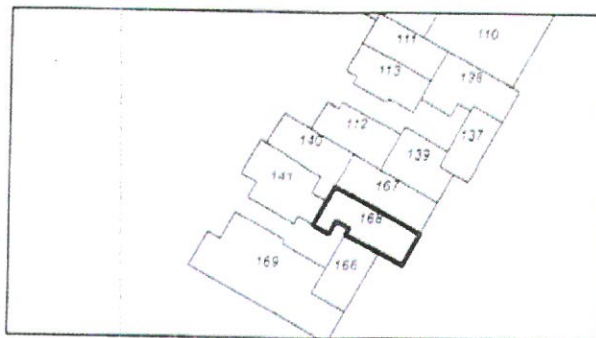
На същия етаж: 51500.506.622.2.166,

51500.506.622.2.167, 51500.506.622.2.140,

51500.506.622.2.141

Под обекта: 51500.506.622.2.165

Над обекта: 51500.506.622.2.142



Собственици:

1. 123684843, "МИЛИН КАМЪК" ООД

Няма данни за идеалните части

Други № 172 от 22.11.2007г., издаден от Община Несебър

Схема № 15-33851-27.01.2017 г. издадена въз основа на документ с входящ № 01-20695-26.01.2017 г.



СЛУЖБА ПО ГЕОДЕЗИЯ, КАРТОГРАФИЯ И КАДАСТЪР - ГР. БУРГАС

8000, ПОЩЕНСКА КУТИЯ -526, Бул. "СВ. СТАМБОЛОВ" №120, ет. 4, 056/813518; 549701
burgas@cadastre.bg, БУЛСТАТ:130362903

**СХЕМА № 15-33849-27.01.2017 г.
НА САМОСТОЯТЕЛЕН ОБЕКТ В СГРАДА**

с идентификатор **51500.506.622.2.167**

Гр. Несебър, общ. Несебър, обл. Бургас

По кадастралната карта и кадастралните регистри, одобрени със Заповед РД-18-46/18.08.2006 г.
на **ИЗПЪЛНИТЕЛНИЯ ДИРЕКТОР НА АК**

Последно изменение със заповед: КД-14-02-771/21.05.2010 г. на **НАЧАЛНИК НА СГКК - БУРГАС**

Адрес на имота: **гр. Несебър, п.к. 8230, к.к. СЛЪНЧЕВ БРЯГ - ЗАПАД, вх. Е, ет. 1, обект 3**

Самостоятелният обект се намира в сграда № 2, разположена в поземлен имот с идентификатор **51500.506.622**

Предназначение на самостоятелния обект: **За търговска дейност**

Брой нива на обекта: **1**

Посочена в документа площ: **36.16 кв.м**

Прилежащи части: **4.91 кв.м. припадащи се общи части**

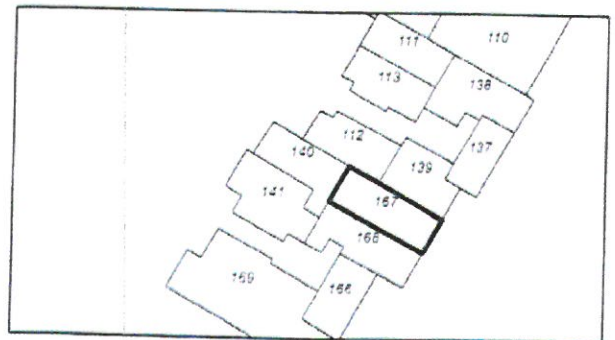
Ниво: **1**

Съседни самостоятелни обекти в сградата:

На същия етаж: **51500.506.622.2.168,**
51500.506.622.2.139, 51500.506.622.2.112,
51500.506.622.2.140

Под обекта: **51500.506.622.2.165**

Над обекта: **51500.506.622.2.142,**
51500.506.622.2.116



Собственици:

1. **123684843, "МИЛИН КАМЪК" ООД**

Няма данни за идеалните части

Други № 172 от 22.11.2007г. издаден от Община Несебър

Схема № 15-33849-27.01.2017 г. издадена въз основа на документ с входящ № 01-20695-26.01.2017 г.



Илж.Тенка Бъвварова/