


ДО

КМЕТА НА ОБЩИНА НЕСЕБЪР



## УВЕДОМЛЕНИЕ

за инвестиционно предложение

от „Булгарплод“ ЕООД ЕИК 102975500

гр.Бургас, ул.„Александър Велики“, № 13,вх.В

*М. Караджова*  
*[Signature]*  
*24.05.2016г.*

УВАЖАЕМИ Г-Н КМЕТ,

Уведомяваме Ви, че фирма „Булгарплод“ ЕООД,

има следното инвестиционнамерение: Изготвяне на ПУП-Парцеларен план за външни ВиК връзки за обект: „Улична канализация от ПИ 51500.76.35 до о.т.44 м.„Кокалу“, по КК на гр.Несебър, община Несебър”

Характеристика на инвестиционното предложение:

### 1. Резюме на предложението

Желаем да изградим Улична канализация от ПИ 51500.76.35 до о.т.44 м.„Кокалу“, по КК на гр.Несебър, община Несебър” с която да се обслужва обект: „Жилищна сграда в ПИ 51500.76.34,м.„Кокалу“, гр.Несебър .- за целта е необходимо да се съгласува Задание за ПУП-ПП по чл125.

ПИ 51500.76.35, м.„Кокалу“, земл.гр.Несебър също е собственост на фирма „Булгарплод“ЕООД

Източно от имота има изградена канализационна мрежа, към която ще се присъединим.За целта е изготвен проект , указващ начина на присъединяване. Прилагаме извадка от проекта.

### 2. Описание на основните процеси, капацитет, обща използвана площ;

Изкопите са с дълбочина около 2,5м.и не се налага използването на взрив.

Дължина на трасето- 214м.

Пътя по който ще се полагат тръбите е общински и не се налага изграждане на нова транспортна инфраструктура.

### 3. Връзка с други съществуващи и одобрени с устройствен или друг план дейности в обхвата на въздействие на обекта на инвестиционното предложение, необходимост от издаване на съгласувателни/разрешителни документи по реда на специален закон;

орган по одобряване/разрешаване на инвестиционното предложение по реда на специален закон:

Одобряващ орган е община Несебър.

#### 4. Местоположение:

Канализацията ще бъде изграден по общински път № 51500.79.16 по КК на гр.Несебър, община Несебър.

В близост до обекта няма обекти на културното наследство.

#### 5. Природни ресурси, предвидени за използване по време на строителството и експлоатацията:

По време на строителството ще бъдат използвани инертни материали- пясък и чакл за подложка под полиетиленовите тръби.

#### 6. Очаквани общи емисии на вредни вещества във въздуха по замърсители:

Може да се очакват промени в качеството на атмосферния въздух в района само при строителните дейности и по-точно по време на изкопните дейности, но същите ще бъдат минимални, в границите на допустимите денонощни норми.

Предвид открития характер на площадката на обекта, замърсяването на атмосферния въздух ще е незначително и локално.

Фазата на строителството е ограничена във времето –до две седмици - и няма да окаже значим и траен ефект върху качеството на атмосферния въздух в землището на гр. Несебър.Строителството ще се извършва извън активния туристически сезон.

#### 7. Отпадъци, които се очаква да се генерират, и предвиждания за тяхното третиране:

При осъществяване на изкопните и строителните дейности за изграждане на обекта се очаква да се формират временно смесени строителни отпадъци от земни маси, почви, камъни и др.- код 17 05 04, 17 05 06

Генерираните отпадъци не подлежат на предварително третиране преди да бъдат депонирани на общинско сметище.

#### 8. Отпадъчни води:

Няма такива.

#### 9. Опасни химични вещества, които се очаква да бъдат налични на площадката на предприятието/съоръжението:

Няма такива.

Прилагам:

1. Нот. акт

2 Скица

3. Проект- предварителен

4. Пълномощно

Дата: .....

Уведомител: ..... *Иванки* .....

(подпис)



АГЕНЦИЯ ПО ГЕОДЕЗИЯ,  
КАРТОГРАФИЯ И КАДАСТЪР

София 1618, кв. ПАВЛОВО, ул. МУСАЛА №1  
ТЕЛ.: 02/818 83 83, ФАКС: 02/955 53 33  
ACAD@CADASTRE.BG • WWW.CADASTRE.BG  
стр. 1 от 2

СЛУЖБА ПО ГЕОДЕЗИЯ, КАРТОГРАФИЯ И КАДАСТЪР - ГР. БУРГАС

8000, ПОЩЕНСКА КУТИЯ -526, Бул. "СТ.СТАМБОЛОВ" №120, ет.4, 056/813518; 549701,  
burgas@cadastre.bg, БУЛСТАТ:130362903

СКИЦА НА ПОЗЕМЛЕН ИМОТ  
№ 15-112270-10.03.2016 г.

Поземлен имот с идентификатор **51500.76.34**

Гр. **Несебър**, общ. **Несебър**, обл. **Бургас**

По кадастралната карта и кадастралните регистри, одобрени със **Заповед РД-18-46/18.08.2006 г.**  
на **ИЗПЪЛНИТЕЛНИЯ ДИРЕКТОР НА АК**

Последно изменение със заповед: **няма издадена заповед за изменение в КККР**

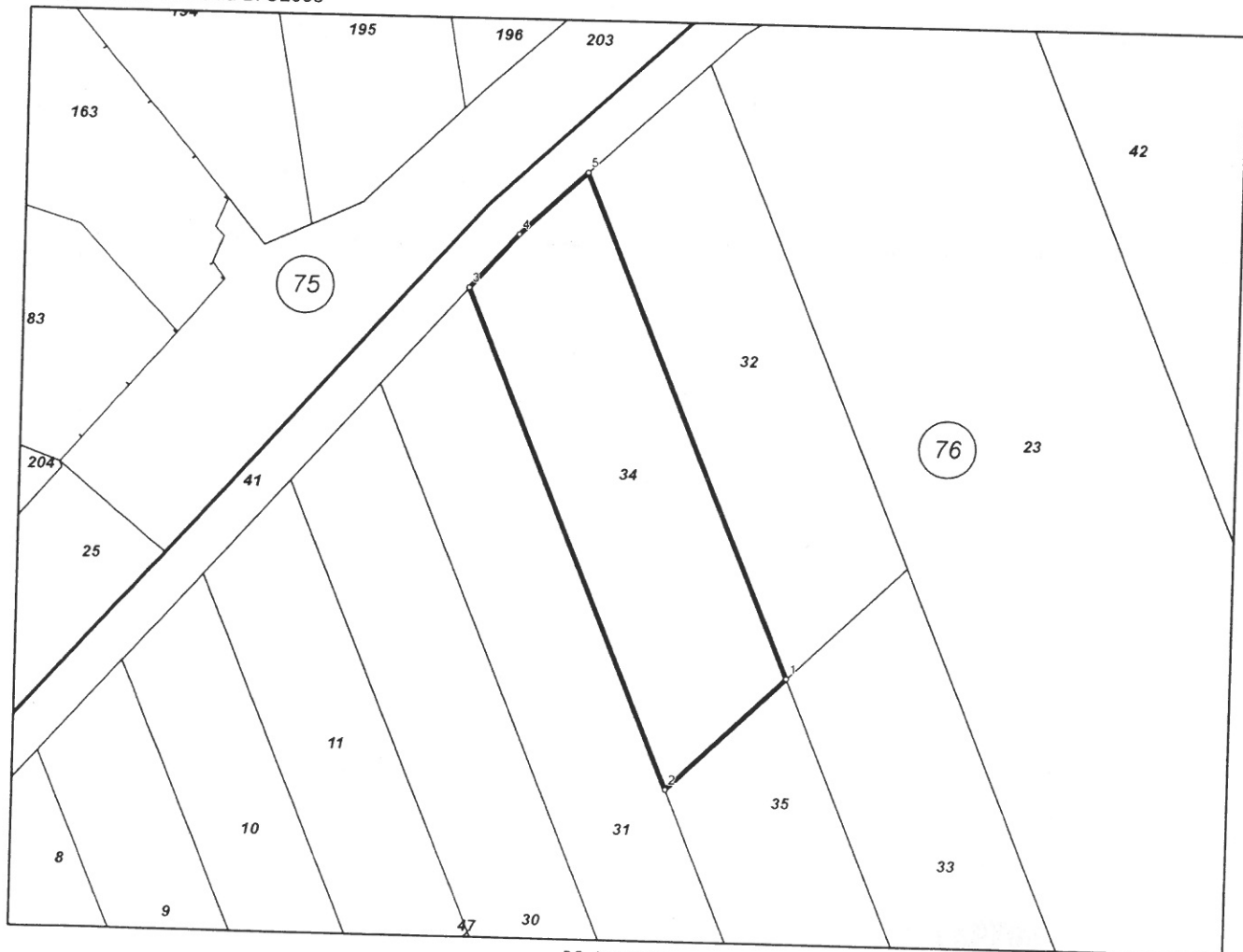
Адрес на поземления имот: **гр. Несебър, м. Кокалу**

Площ: **1643 кв.м**

Трайно предназначение на територията: **Урбанизирана**

Начин на трайно ползване: **Незастроен имот за жилищни нужди**

Координатна система БГС2005



Номер по предходен план: **076034**

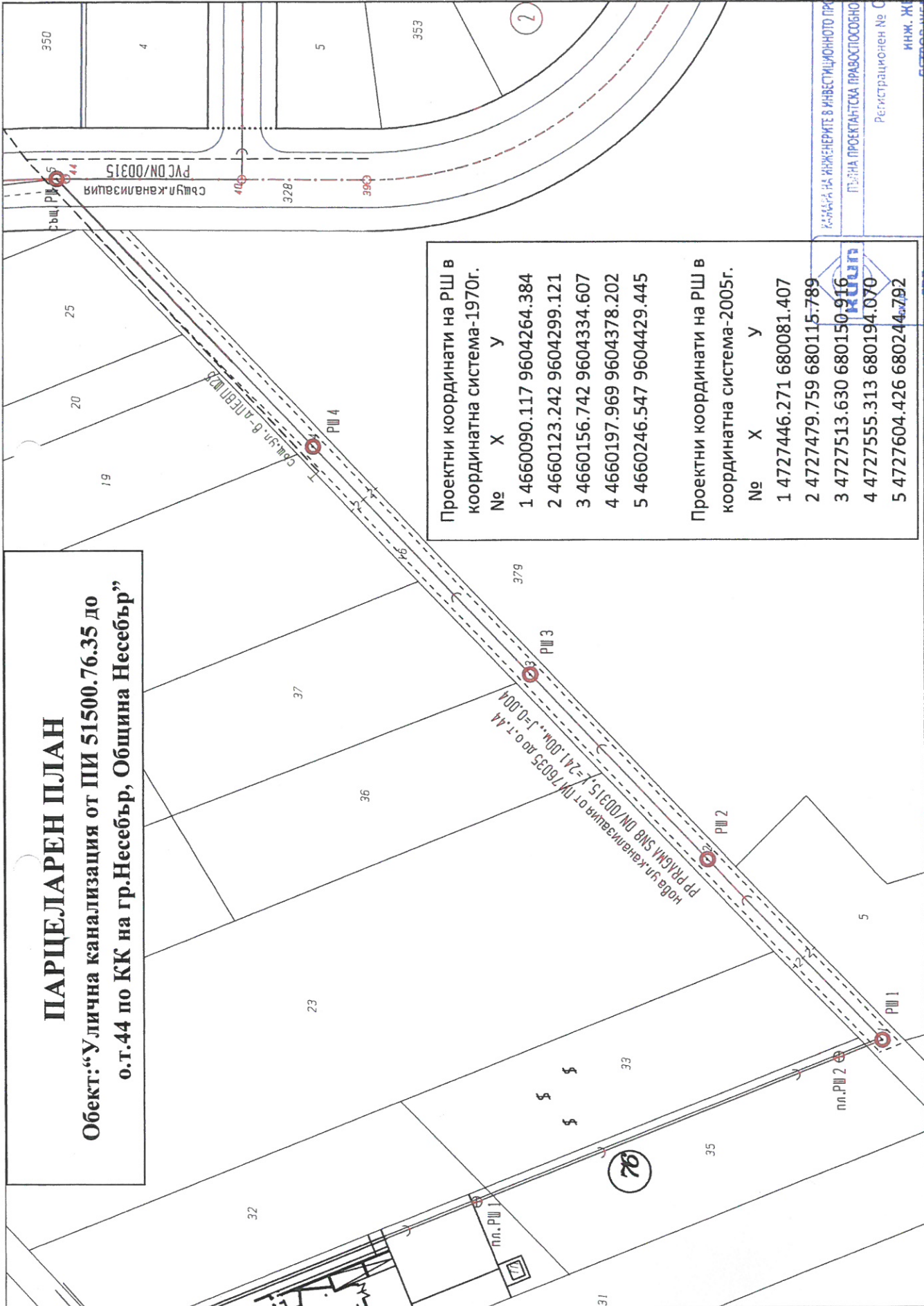
Съседни: **51500.76.41, 51500.76.31, 51500.76.35, 51500.76.33, 51500.76.32**

Скица № 15-112270-10.03.2016 г. издадена въз основа на  
документ с входящ № 01-67198-09.03.2016 г.

/инж. Светла Захариева/

# ПАРЦЕЛАРЕН ПЛАН

Обект: "Улична канализация от ПИ 51500.76.35 до о.т.44 по КК на гр.Несебър, Община Несебър"



Проектни координати на РШ в координатна система-1970г.

№	X	Y
1	4660090.117	9604264.384
2	4660123.242	9604299.121
3	4660156.742	9604334.607
4	4660197.969	9604378.202
5	4660246.547	9604429.445

Проектни координати на РШ в координатна система-2005г.

№	X	Y
1	4727446.271	680081.407
2	4727479.759	680115.789
3	4727513.630	680150.916
4	4727555.313	680194.070
5	4727604.426	680244.792

М 1:1000

Водещ проектант: .....  
/инж.Т.Михова/

КАРАКЪРЪСКИ ИНЖЕНЕРИ В ИНВЕСТИЦИОННОТО ПРОЕКТИРАНЕ  
ПЪРВА ПРОЕКТАНТСКА ПРАВОСПОСОБНОСТ

Регистрационен № 06602  
ИНЖ. ЖИЛЯЗКО  
ПЕТРОВ ЖИЛЯЗКОВ

Подпис: *[Signature]*  
ВАЖИ С ВАЛИДНО УДОСТОВЕРЕНИЕ ЗА ПЛТ ЗА ТЕКУЩАТА ГОДИНА

Част на проекта:  
по удостоверяване  
за ППТ