



## СЛУЖБА ПО ГЕОДЕЗИЯ, КАРТОГРАФИЯ И КАДАСТЪР - гр. БУРГАС

8000, ПОЩЕНСКА КУТИЯ -526, Бул. "СТ.СТАМБОЛОВ" №120, ет.4, 056/813518; 549701,  
burgas@cadastre.bg, acad\_burg@mail.bg, БУЛСТАТ:130362903

### СКИЦА НА ПОЗЕМЛЕН ИМОТ № 50143 / 17.12.2012 г.

Поземлен имот с идентификатор **51500.503.130**

Гр. Несебър, общ. Несебър, обл. Бургас

По кадастралната карта и кадастралните регистри, одобрени със **Заповед РД-18-46 / 18.08.2006г.**  
на **ИЗПЪЛНИТЕЛНИЯ ДИРЕКТОР НА АК**

Последно изменение със заповед: **КД-14-02-1702 / 02.11.2010г.** на **НАЧАЛНИК НА СГКК - БУРГАС**

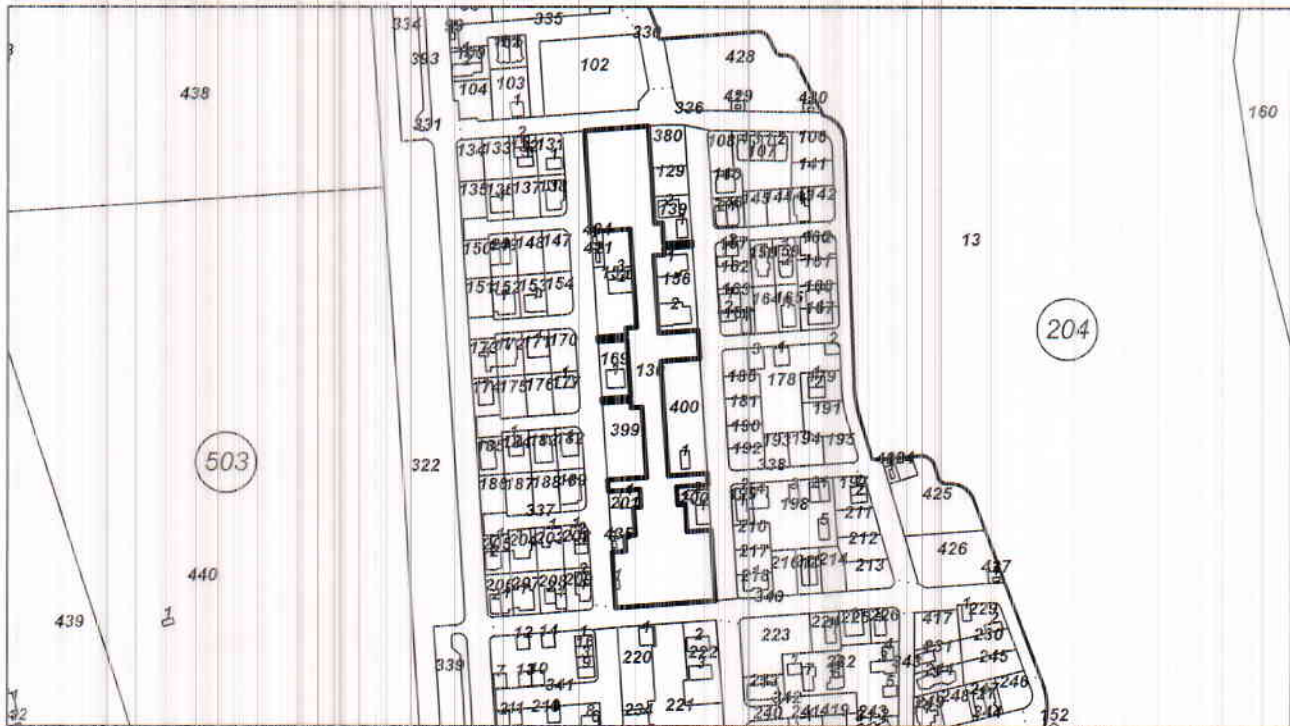
Адрес на поземления имот: **гр. Несебър, п.к. 8230, Черно море № 1**

Площ: **10861 кв.м**

Трайно предназначение на територията: **Урбанизирана**

Начин на трайно ползване: **За друг обществен обект, комплекс**

Координатна система 1970г.



М 1:5000

Номер по предходен план: квартал: **12**, парцел: **VIII**

Съседи: **51500.503.399, 51500.503.201, 51500.503.435, 51500.503.200, 51500.503.340, 51500.503.400, 51500.503.338, 51500.503.336, 51500.503.156, 51500.503.139, 51500.503.129, 51500.503.380, 51500.503.155, 51500.503.434, 51500.503.169, 51500.503.337**

Скица № 50143 / 17.12.2012 г. издадена въз основа на  
документ с входящ № 99-33199 / 10.12.2012 г.



инж. Пенка Бъчварова



Собственици:

1. **000057122, ОБЩИНА НЕСЕБЪР**

Няма данни за идеалните части

Акт за общинска собственост № 104 том 25 рег. 5909 от 21.08.2009г., издаден от Служба по вписванията гр.Несебър

Няма данни за идеалните части

Акт за общинска собственост № 176 том 2 рег. 564 от 11.02.2011г., издаден от Служба по вписванията гр.Несебър

Скица № 50143 / 17.12.2012 г. издадена въз основа на документ с входящ № 99-33199 / 10.12.2012 г.



/инж. Пенка Бъчварова/

ОБЩИНА

НЕСЕБЪР

СКИЦА №. 722/20.12.2012

М 1: 1500

за урегулиран поземлен имот V от кв. 15 по регулационния/кадастралния/план на гр./с/ж.к. "Черно море", община Несебър одобрен със заповед №178/22.04.2003г. Парцелът/имотът/ е собственост на 1.Община Несебър

/документ за собственост/

2.....

/документ за собственост/

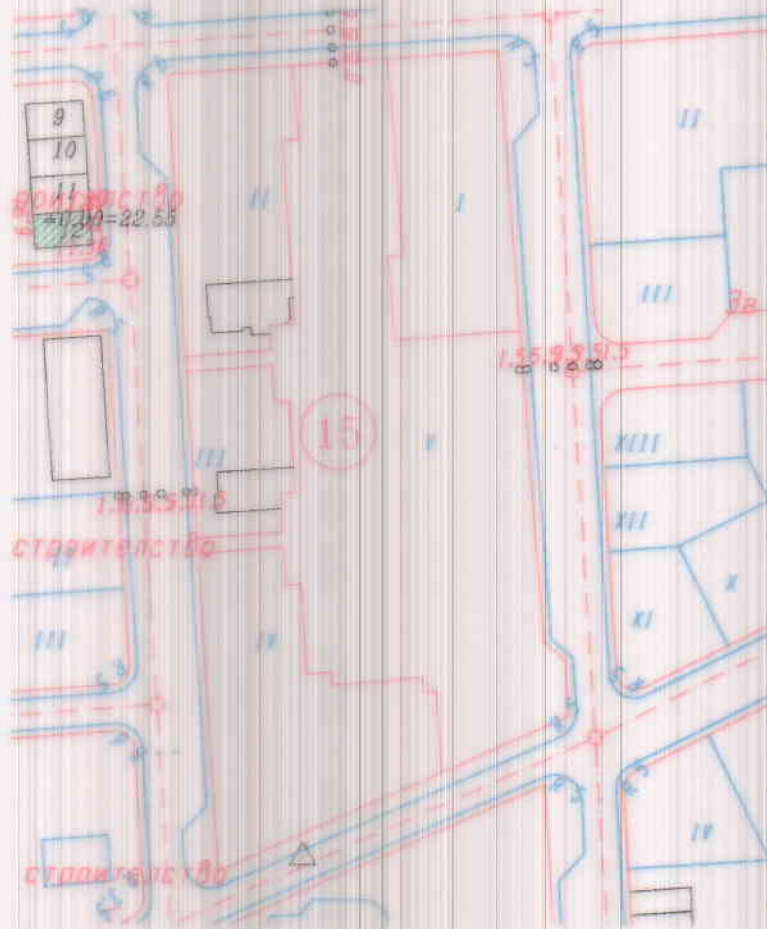
Скицата се издава по молба вх.№.....

И изд. гласяжи за виза

Таксата от 1лж. на. е платена с кв.№.....

Копират..... месеци..... год.....

Добавили..... месеци..... год.....



На основание и чл. 140 от ЗУТ допускам проучване и проектиране на благоустройствени мероприятия и проектиране на детска площадка в УПИ V, кв.15 с идентификатор по одобрена кадастрална карта №51500.503.221 по плана на ж.к. "Черно море", гр.Несебър на основание чл. 69 от ЗУТ и Наредба №1 от 12.01.2009г. за условията и реда за устройството и безопасността на площадките за игра..

20.12.2012 г. год  
/арх.В.Димов/





## СЛУЖБА ПО ГЕОДЕЗИЯ, КАРТОГРАФИЯ И КАДАСТЪР - гр. БУРГАС

8000, ПОЩЕНСКА КУТИЯ -526, Бул. "СТ. СТАМБОЛОВ" №120, ет.4, 056/813518; 549701,  
burgas@cadastre.bg, acad\_burg@mail.bg, БУЛСТАТ:130362903

### СКИЦА НА ПОЗЕМЛЕН ИМОТ № 50145 / 17.12.2012 г.

Поземлен имот с идентификатор 51500.503.221

Гр. Несебър, общ. Несебър, обл. Бургас

По кадастралната карта и кадастралните регистри, одобрени със Заповед РД-18-46 / 18.08.2006г.  
на ИЗПЪЛНИТЕЛНИЯ ДИРЕКТОР НА АК

Последно изменение със заповед: няма издадена заповед за изменение в КККР

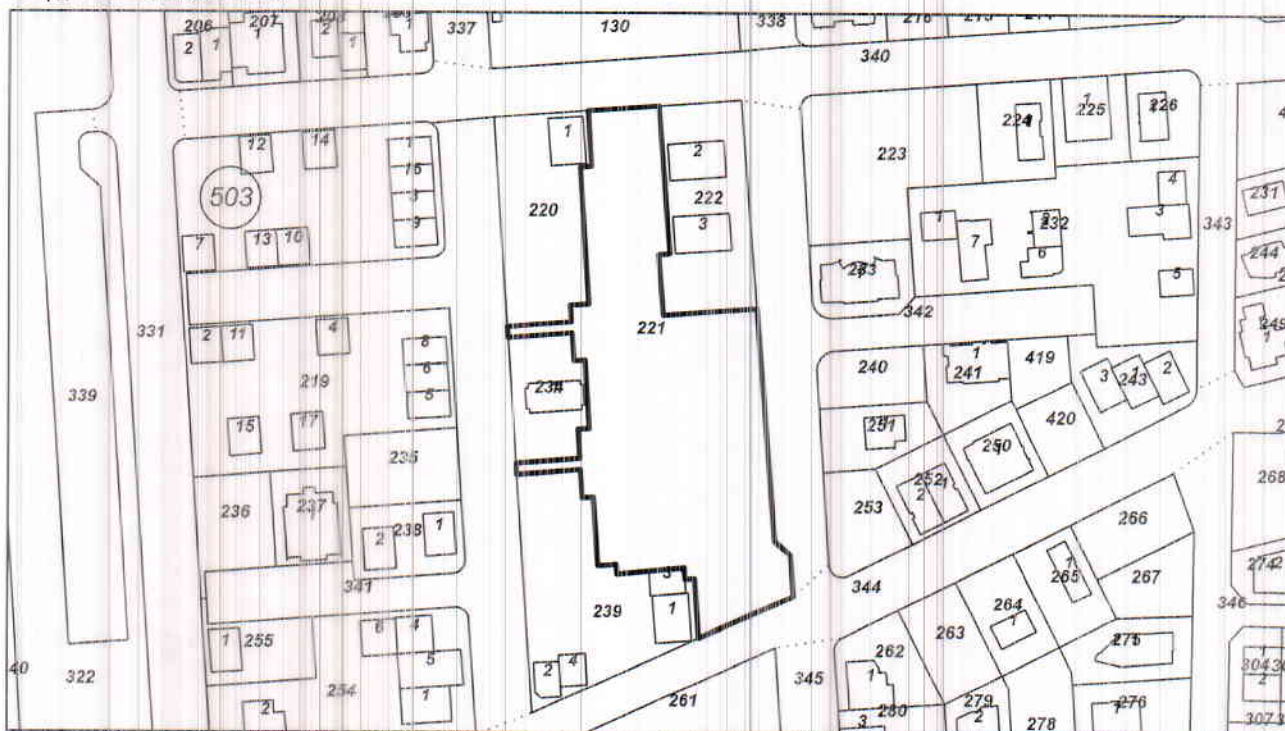
Адрес на поземления имот: гр. Несебър, ж.к. Черно море

Площ: 4859 кв.м

Трайно предназначение на територията: Урбанизирана

Начин на трайно ползване: Незастроен имот за жилищни нужди

Координатна система 1970г.



М 1:2000

Номер по предходен план: квартал: 15, парцел: V

Съседи: 51500.503.234, 51500.503.341, 51500.503.239, 51500.503.344, 51500.503.340, 51500.503.342,  
51500.503.222, 51500.503.220

Собственици:

няма данни

Скица № 50145 / 17.12.2012 г. издадена въз основа на  
документ с входящ № 99-33199 / 10.12.2012 г.



/инж. Пенка Бъчварова/

ОБЩИНА

НЕСЕБЪР

СКИЦА № 23/20.12.2012

М 1: 3000

за урегулиран поземлен имот VIII от кв. 12  
по регулационния/кадастралния/план на  
гр./с/ж.к. "Черно море", община Несебър  
одобрен със заповед №628/03.09.2007г.  
Парцелът/имотът/ е собственост на  
1.Община Несебър

.....  
/документ за собственост/  
.....

2.....

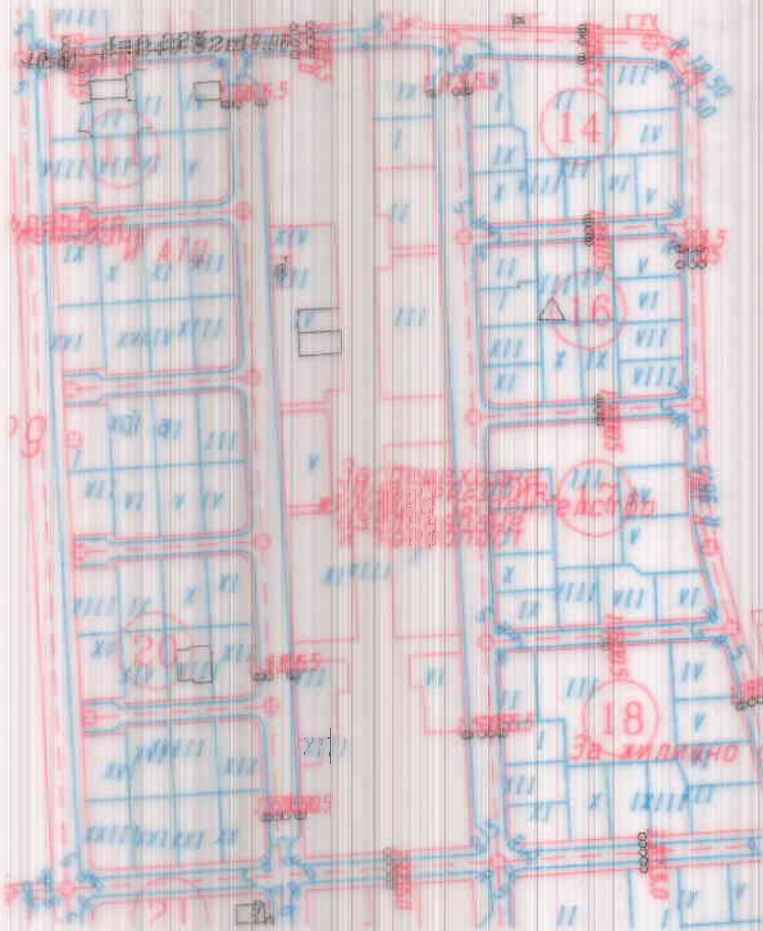
.....  
/документ за собственост/  
.....

Скицата се издава по молба за №.....  
и ще послужи за виза

Таксата от службата е платена с кв. №.....

Копирал..... ден..... месец..... год.....

Проварил..... ден..... месец..... год.....



На основание  
и чл. 140 от ЗУТ допускам  
проучване и проектиране  
на благоустройствени мероприятия  
и проектиране на детска площадка  
в УПИ VIII, кв.12 с идентификатор  
по одобрена кадастрална карта  
№51500.503.130 по плана на  
ж.к. "Черно море", гр. Несебър  
на основание чл. 69 от ЗУТ и  
Наредба №1 от 12.01.2009г. за  
условията и реда за устройството  
и безопасността на площадките  
за игра.

.....  
20.12.2012 г.  
/арх. В. Димитров/

